SALINAN

BUPATI TULANG BAWANG BARAT

PROVINSI LAMPUNG

PERATURAN DAERAH KABUPATEN TULANG BAWANG BARAT

NOMOR 6 TAHUN 2022

TENTANG

PERUBAHAN STATUS SEBAGIAN WILAYAH KELURAHAN MULYA ASRI MENJADI TIYUH MEKAR ASRI KECAMATAN TULANG BAWANG TENGAH

DENGAN RAHMAT TUHAN YANG MAHA ESA

BUPATI TULANG BAWANG BARAT,

Menimbang : bahwa untuk melaksanakan ketentuan Pasal 12 dan Pasal 14 Undang-Undang Nomor 6 Tahun 2014 tentang Desa, dalam rangka mempercepat peningkatan pelayanan kepada masyarakat guna terwujudnya kesejahteraan masyarakat di tiyuh serta mewujudkan efektivitas penyelenggaraan Pemerintahan tiyuh, perlu menetapkan Peraturan Daerah tentang Perubahan Status Sebagian Wilayah Kelurahan Mulya Asri Menjadi Tiyuh Mekar Asri Kecamatan Tulang Bawang Tengah;

Mengingat :

1. Pasal 18 ayat (6) Undang-Undang Dasar Negara Republik Indonesia Tahun 1945;
2. Undang-Undang Nomor 50 Tahun 2008 tentang Pembentukan Kabupaten Tulang Bawang Barat di Provinsi Lampung (Lembaran Negara Republik Indonesia Tahun 2008 Nomor 187, Tambahan Lembaran Negara Republik Indonesia Nomor 4934);
3. Undang-Undang Nomor 6 Tahun 2014 tentang Desa (Lembaran Negara Republik Indonesia Tahun 2014 Nomor 7, Tambahan Lembaran Negara Republik Indonesia Nomor 5495);

4. Undang-undang . . .

4. Undang-Undang Nomor 23 Tahun 2014 tentang Pemerintahan Daerah (Lembaran Negara Republik Indonesia Tahun 2014 Nomor 244, Tambahan Lembaran Negara Republik Indonesia Nomor 5587) sebagaimana telah diubah beberapa kali terakhir dengan Undang-Undang Nomor 11 Tahun 2020 tentang Cipta Kerja (Lembaran Negara Republik Indonesia Tahun 2020 Nomor 245, Tambahan Lembaran Negara Republik Indonesia Nomor 6573);

Dengan Persetujuan Bersama
DEWAN PERWAKILAN RAKYAT DAERAH
KABUPATEN TULANG BAWANG BARAT
dan
BUPATI TULANG BAWANG BARAT

MEMUTUSKAN:

Menetapkan : PERATURAN DAERAH TENTANG PERUBAHAN STATUS SEBAGIAN WILAYAH KELURAHAN MULYA ASRI MENJADI TIYUH MEKAR ASRI KECAMATAN TULANG BAWANG TENGAH.

BAB I

KETENTUAN UMUM

Pasal 1

Dalam Peraturan Daerah ini yang dimaksud dengan:

1. Daerah adalah Kabupaten Tulang Bawang Barat.
2. Pemerintahan Daerah penyelenggaraan urusan pemerintahan oleh pemerintahan daerah dan dewan perwakilan rakyat daerah menurut asas otonomi dan tugas pembantuan dengan prinsip otonomi seluas-luasnya dalam sistem dan prinsip Negara Kesatuan Republik Indonesia sebagaimana dimaksud dalam Undang-Undang Dasar Negara Republik Indonesia Tahun 1945.
3. Pemerintah Daerah adalah bupati sebagai unsur penyelenggara Pemerintahan Daerah yang memimpin pelaksanaan Urusan Pemerintahan yang menjadi kewenangan Daerah.
4. Bupati adalah Bupati Tulang Bawang Barat.
5. Kecamatan adalah bagian wilayah dari Daerah yang dipimpin oleh camat.
6. Camat adalah pemimpin kecamatan yang berada di bawah dan bertanggung jawab kepada bupati melalui sekretaris daerah.

7. Kelurahan . . .

7. Kelurahan adalah bagian wilayah dari Kecamatan yang sebagai perangkat kecamatan.
8. Lurah adalah pimpinan Kelurahan yang berada di bawah dan bertanggung jawab kepada Camat.
9. Tiyuh adalah nama lain dari desa adalah kesatuan masyarakat hukum yang memiliki batas wilayah yang berwenang untuk mengatur dan mengurus urusan pemerintahan, kepentingan masyarakat setempat berdasarkan prakarsa masyarakat, hak asal usul, dan/atau hak tradisional yang diakui dan dihormati dalam sistem pemerintahan Negara Kesatuan Republik Indonesia.
10. Pemerintahan Tiyuh adalah penyelenggaraan urusan pemerintahan dan kepentingan masyarakat setempat dalam sistem pemerintahan Negara Kesatuan Republik Indonesia.
11. Pemerintah Tiyuh adalah kepalo Tiyuh dibantu perangkat Tiyuh sebagai unsur penyelenggara Pemerintahan Tiyuh.
12. Kepalo Tiyuh adalah pejabat Pemerintah Tiyuh yang mempunyai wewenang, tugas dan kewajiban untuk menyelenggarakan rumah tangga Tiyuhnya dan melaksanakan tugas dari pemerintah dan Pemerintah Daerah.
13. Pembentukan Tiyuh adalah tindakan mengadakan Tiyuh baru di luar Tiyuh yang ada, dengan mempertimbangkan prakarsa masyarakat Tiyuh, asal usul, adat istiadat, kondisi sosial budaya masyarakat Tiyuh, serta kemampuan dan potensi Tiyuh.
14. Badan Permusyawaratan Tiyuh adalah lembaga yang melaksanakan fungsi pemerintahan yang anggotanya merupakan wakil dari penduduk Tiyuh berdasarkan keterwakilan wilayah dan ditetapkan secara demokratis.
15. Kepalo Tiyuh adalah pejabat Pemerintah Tiyuh yang mempunyai wewenang, tugas dan kewajiban untuk menyelenggarakan rumah tangga Tiyuhnya dan melaksanakan tugas dari pemerintah dan Pemerintah Daerah.
16. Aset Tiyuh adalah barang milik Tiyuh yang berasal dari kekayaan asli milik Tiyuh, dibeli atau diperoleh atas beban Anggaran Pendapatan dan Belanja Tiyuh atau perolehan Hak lainnya yang sah.
17. Penduduk adalah Warga Negara Indonesia dan Orang Asing yang bertempat tinggal di Indonesia.
18. Suku adalah bagian wilayah Tiyuh yang merupakan lingkungan kerja pelaksanaan pemerintah Tiyuh.

19. Rukun . . .

19. Rukun Tetangga yang selanjutnya disingkat RT adalah Lembaga Kemasyarakatan Tiyuh sebagai wadah partisipasi masyarakat, sebagai mitra Pemerintah Tiyuh, ikut serta dalam perencanaan, pelaksanaan dan pengawasan pembangunan, serta meningkatkan pelayanan masyarakat Tiyuh.
20. Batas Tiyuh adalah pembatas wilayah administrasi pemerintahan antar Tiyuh yang merupakan rangkaian titik-titik koordinat yang berada pada permukaan bumi dapat berupa tanda-tanda alam seperti igir/punggung gunung/pegunungan (*watershed*), median sungai dan/atau unsur buatan dilapangan yang dituangkan dalam bentuk peta.

BAB II

PERUBAHAN STATUS SEBAGIAN WILAYAH KELURAHAN

Pasal 2

(1) Dengan Peraturan Daerah ini ditetapkan perubahan status sebagian wilayah Kelurahan Mulya Asri nomor kode register Kelurahan 18.12.01.1001 menjadi:
   a. Kelurahan Mulya Asri; dan
   b. Tiyuh Mekar Asri.

(2) Luas wilayah, jumlah Penduduk, kepala keluarga, jumlah lingkungan Kelurahan Mulya Asri adalah sebagai berikut:
   a. luas wilayah sebesar 560,69 (lima ratus enam puluh koma enam puluh sembilan) hektare;
   b. jumlah penduduk sebesar 6.818 (enam ribu delapan ratus delapan belas) jiwa;
   c. jumlah kepala keluarga sebanyak 2.479 (dua ribu empat ratus tujuh puluh sembilan)
   d. jumlah lingkungan meliputi 2 (dua) lingkungan yaitu lingkungan 1 (satu) dan lingkungan 2 (dua).

(3) Dengan perubahan status sebagian wilayah Kelurahan Mulya Asri sebagaimana dimaksud pada ayat (1), batas-batas Kelurahan Mulya Asri sebagai berikut:
   a. sebelah utara berbatasan dengan Tiyuh Candra Kencana dan Tiyuh Candra Jaya Kecamatan Tulang Bawang Tengah;
   b. sebelah selatan berbatasan dengan Tiyuh Tunas Asri Kecamatan Tulang Bawang Tengah;
   c. sebelah Barat berbatasan dengan Tiyuh Marga Asri Kecamatan Tulang Bawang Tengah; dan
   d. sebelah timur berbatasan dengan Tiyuh Mekar Asri Kecamatan Tulang Bawang Tengah.

(4) Peta batas wilayah Kelurahan Mulya Asri sebelum perubahan status tercantum dalam Lampiran I yang merupakan bagian tidak terpisahkan Peraturan Daerah ini.

(5) Peta batas wilayah Kelurahan Mulya Asri setelah perubahan status sebagian wilayah menjadi Tiyuh Mekar Asri tercantum dalam Lampiran II yang merupakan bagian tidak terpisahkan Peraturan Daerah ini.

BAB III

PEMBENTUKAN TIYUH

Pasal 3

(1) Dengan Peraturan Daerah ini dibentuk sebagian wilayah Kelurahan Mulya Asri menjadi Tiyuh Mekar Asri Kecamatan Tulang Bawang Tengah.

(2) Tiyuh Mekar Asri sebagaimana dimaksud pada ayat (1) merupakan perubahan status sebagian wilayah dari Kelurahan Mulya Asri Kecamatan Tulang Bawang Tengah dengan nomor kode Register Kelurahan 18.12.01.1001.

(3) Luas wilayah, jumlah Penduduk, kepala keluarga, jumlah Suku Tiyuh Marga Asri adalah sebagai berikut:
   a. luas wilayah sebesar 433,66 (empat ratu tiga puluh tiga koma enam puluh enam) hektare;
   b. jumlah penduduk sebesar 3.942 (tiga ribu sembilan ratus empat puluh dua) jiwa;
   c. jumlah kepala keluarga sebanyak 1.180 (seribu seratus delapan puluh);
   d. cakupan wilayah kerja terdiri atas 4 (empat) Suku, yang meliputi:
      1. Suku 1.
      2. Suku 2.
      3. Suku 3.
      4. Suku 4.

(4) batas-batas wilayah Tiyuh Mekar Asri sebagai berikut:
   a. sebelah utara berbatasan dengan Kabupaten Lampung Tengah;
   b. sebelah selatan berbatasan dengan Kelurahan Mulya Asri Kecamatan Tulang Bawang Tengah;
   c. sebelah Barat berbatasan dengan Tiyuh Tunas Asri Kecamatan Tulang Bawang Tengah; dan
   d. sebelah timur berbatasan dengan Kabupaten Lampung Tengah.

(5) Peta batas wilayah Tiyuh Mekar Asri tercantum dalam Lampiran III yang merupakan bagian tidak terpisahkan dari Peraturan Daerah ini.

BAB IV

PEMERINTAHAN TIYUH

Pasal 4

(1) Untuk memimpin penyelenggaraan pemerintahan di Tiyuh yang baru dibentuk, dipilih dan disahkan seorang Kepalo Tiyuh sesuai dengan Peraturan Perundang-undangan.

(2) Sebelum terpilih Kepalo Tiyuh sebagaimana dimaksud pada ayat (1), untuk pertama kalinya Bupati mengangkat Penjabat Kepalo Tiyuh dari pegawai negeri sipil di lingkungan Pemerintah Daerah dengan masa jabatan paling lama 1 (satu) tahun.

(3) Pegawai negeri sipil sebagaimana dimaksud pada ayat (2) adalah pegawai yang memiliki kemampuan dan pengalaman jabatan dalam bidang pemerintahan serta memenuhi persyaratan untuk menduduki jabatan tersebut sesuai dengan ketentuan peraturan perundang-undangan.

(4) Penjabat Kepalo Tiyuh sebagaimana dimaksud ayat (2) dilantik bersamaan dengan diresmikannya Tiyuh yang baru di bentuk oleh Bupati atau pejabat yang ditunjuk.

Pasal 5

(1) Penjabat Kepalo Tiyuh sebagaimana dimaksud dalam Pasal 4 ayat (2) melakukan tugas, wewenang, dan kewajiban yang sama dengan Kepalo Tiyuh.

(2) Penjabat Kepalo Tiyuh sebagaimana dimaksud ayat (1) paling lama 3 (tiga) bulan setelah pelantikan melakukan:
   a. menyelenggarakan pemerintahan Tiyuh;
   b. membentuk struktur organisasi dan tata kerja pemerintahan Tiyuh;
   c. mengangkat perangkat Tiyuh;
   d. memfasilitasi pengisian anggota Badan Permusyawaratan Tiyuh;
   e. membentuk lembaga adat dan pembentukan lembaga kemasyarakatan; dan
   f. memfasilitasi pemilihan Kepalo Tiyuh serentak.

(3) Dalam hal masa jabatan Penjabat Kepalo Tiyuh sebagaimana dimaksud dalam Pasal 4 ayat (2) telah habis dan Kepalo Tiyuh terpilih belum dilantik, Bupati dapat mengangkat kembali Penjabat Kepalo Tiyuh untuk 2 (dua) kali masa jabatan atau mengganti dengan Penjabat Kepalo Tiyuh lain sesuai dengan ketentuan peraturan perundang-undangan.

(4) Bupati melakukan pembinaan, pengawasan, evaluasi, dan fasilitasi terhadap kinerja Penjabat Kepalo Tiyuh dalam melaksanakan tugas pemerintahan dan pemilihan Kepalo Tiyuh.

BAB V . . .

BAB V

ASET TIYUH

Pasal 6

(1) Lurah bersama Penjabat Kepalo Tiyuh menginventarisasi, mengatur, dan melaksanakan penyerahan Aset Tiyuh kepada Pemerintah Tiyuh yang baru dibentuk.

(2) Dalam hal penyelesaian inventarisasi dan penyerahan Aset Tiyuh sebagaimana dimaksud pada ayat (1) belum dapat diselesaikan sampai dengan berakhirnya masa jabatan Penjabat Kepalo Tiyuh, pelaksanaan inventarisasi dan penyerahan aset dilakukan oleh Kepalo Tiyuh definitif.

(3) Inventarisasi dan penyerahan Aset Tiyuh sebagaimana dimaksud pada ayat (1) difasilitasi dan dikoordinasikan oleh Camat.

(4) Aset Tiyuh sebagaimana dimaksud pada ayat (1) berupa barang milik/dikuasai yang bergerak dan tidak bergerak dan/atau dimanfaatkan oleh Pemerintah Tiyuh yang berada dalam wilayah Tiyuh yang baru dibentuk.

(5) Serah terima aset sebagaimana dimaksud pada ayat (1) sampai dengan ayat (3) dalam bentuk penandatanganan berita acara serah terima.

BAB VI

PENDANAAN

Pasal 7

Pendanaan penyelenggaraan pemerintahan Tiyuh yang baru dibentuk sebelum ditetapkannya Anggaran Pendapatan Belanja Tiyuh dibebankan pada Anggaran Pendapatan dan Belanja Daerah.

BAB VII

KETENTUAN PENUTUP

Pasal 8

Peraturan Daerah ini mulai berlaku pada tanggal diundangkan.

Agar setiap orang mengetahuinya, memerintahkan pengundangan Peraturan Daerah ini dengan penempatannya dalam Lembaran Daerah Kabupaten Tulang Bawang Barat.

Ditetapkan di Panaragan
pada tanggal 27 September 2022

Pj. BUPATI TULANG BAWANG BARAT,

dto.

ZAIDIRINA

Diundangkan di Panaragan
pada tanggal 27 September 2022

SEKRETARIS DAERAH
KABUPATEN TULANG BAWANG BARAT,

dto.

NOVRIWAN JAYA

LEMBARAN DAERAH KABUPATEN TULANG BAWANG BARAT TAHUN 2022 NOMOR 158

NOREG PERATURAN DAERAH KABUPATEN TULANG BAWANG BARAT PROVINSI LAMPUNG : 02/677/TBB/2018

PENJELASAN

ATAS

PERATURAN DAERAH KABUPATEN TULANG BAWANG BARAT

NOMOR 6 TAHUN 2022

TENTANG

PERUBAHAN STATUS SEBAGIAN WILAYAH KELURAHAN MULYA ASRI MENJADI TIYUH MEKAR ASRI KECAMATAN TULANG BAWANG TENGAH

I. UMUM

Sesuai ketentuan Pasal 12 Undang-Undang Nomor 6 Tahun 2014 tentang Desa, bahwa Pemerintah Daerah dapat mengubah status kelurahan menjadi Desa berdasarkan prakarsa masyarakat dan memenuhi persyaratan yang ditentukan sesuai dengan ketentuan peraturan perundang-undangan. Perubahan status Kelurahan menjadi tiyuh harus memenuhi syarat yang meliputi kehidupan masyarakatnya homogen, mata pencaharian masyarakat sebagian besar di bidang agraris atau nelayan, dan akses transportasi dan komunikasi masih terbatas sebagaimana diatur dalam Peraturan Menteri Dalam Negeri Nomor 1 Tahun 2017 tentang Penataan Desa.

Perubahan status sebagian Kelurahan Mulya Asri menjadi tiyuh ini sudah memenuhi ketentuan dalam Peraturan Menteri Dalam Negeri Nomor 1 Tahun 2017 tentang Penataan Desa, dimulai dengan pembentukan Tiyuh Persiapan Mekar Asri. melalui tiyuh persiapan tersebut Pemerintah memberikan waktu untuk mempersiapkan dan membentuk dasar dari berdirinya sebuah tiyuh yaitu, pembentukan struktur organisasi, pengangkatan perangkat tiyuh persiapan, membangun gedung kantor tiyuh, penyiapan fasilitas dasar bagi penduduk tiyuh, mengelola anggaran operasional dari Pemerintah Daerah serta melakukan pendataan di bidang kependudukan, potensi ekonomi, inventarisasi pertanahan serta pengembangan sarana ekonomi, pendidikan dan kesehatan.

Berdasarkan Surat Gubernur Lampung Nomor 140/3690/01/2022 tanggal 26 September 2022 hal Penyampaian 1 (satu) Kode Desa di Wilayah Kabupaten Tulang Bawang Barat telah disampaikan Kode Desa terhadap Tiyuh Mekar Asri dengan Kode Desa 18.12.01.2021.

II. PASAL DEMI PASAL

Pasal 1

Cukup jelas.

Pasal 2

Cukup jelas.

Pasal 3

Cukup jelas.

Pasal 4

Cukup jelas.

Pasal 5 . . .

Pasal 5

Cukup jelas.

Pasal 6

Cukup jelas.

Pasal 7

Cukup jelas.

Pasal 8

Cukup jelas.

TAMBAHAN LEMBARAN DAERAH KABUPATEN TULANG BAWANG BARAT TAHUN 2022 NOMOR 121

LAMPIRAN I:
PERATURAN DAERAH TULANG BAWANG BARAT
NOMOR 6 TAHUN 2022
TENTANG
PERUBAHAN STATUS SEBAGIAN WILAYAH KELURAHAN MULYA ASRI MENJADI TIYUH MEKAR ASRI KECAMATAN TULANG BAWANG TENGAH

PETA WILAYAH KELURAHAN MULYA ASRI SEBELUM PERUBAHAN STATUS

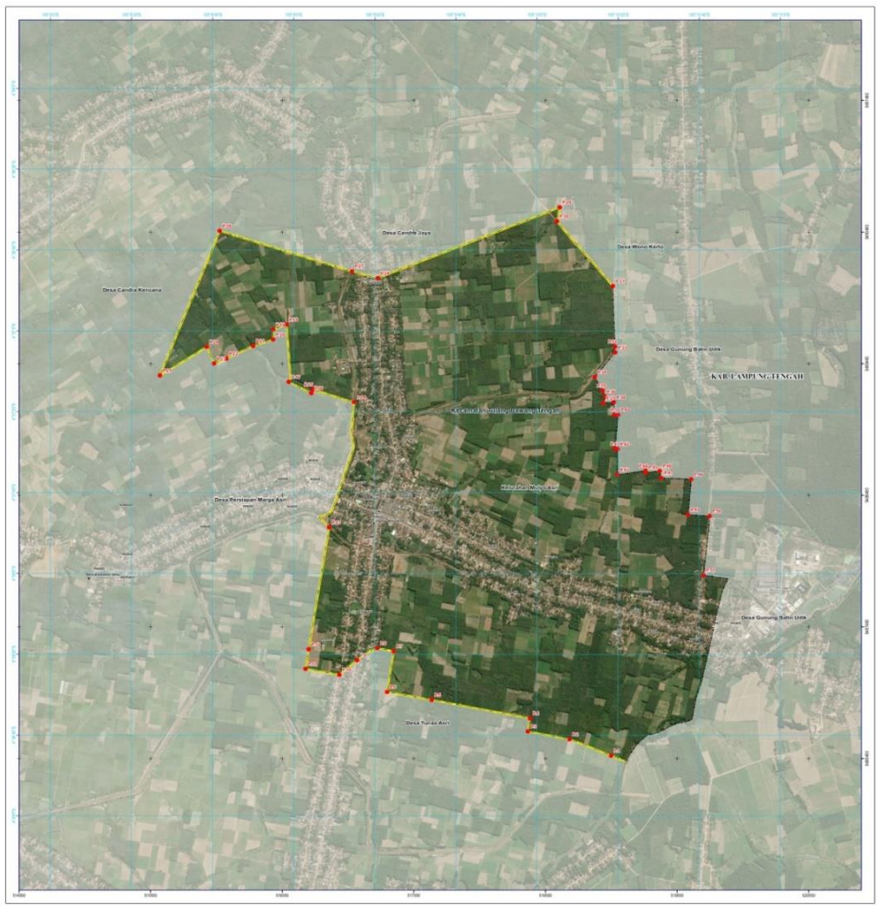



PETA PENYESUAIAN WILAYAH ADMINISTRASI PEMERINTAHAN
KELURAHAN MULYO ASRI
SETELAH PEMBENTUKAN DESA/TIYUH MARGA ASRI
KECAMATAN TULANG BAWANG TENGAH
KABUPATEN TULANG BAWANG BARAT PROVINSI LAMPUNG

KODE WILAYAH 18.12.01.1001

U SKALA 1 : 10.000

Sistem Grid : Grid Geografis dan Grid Universal Transverse Mercator
Datum Horizontal : Sistem Referensi Geospasial Indonesia - (SRGI - 2013)
Zona : 48 S

PETUNJUK LETAK PETA

DIAGRAM LOKASI

DICETAK DAN DITERBITKAN OLEH
PEMERINTAH KABUPATEN TULANG BAWANG BARAT
JL JENDERAL SUDIRMAN PANARAGAN, TULANG BAWANG TENGAH

KETERANGAN

Batas Administrasi
Batas Provinsi
Batas Kabupaten/Kota
Batas Kecamatan
Batas Desa/Kelurahan

Pemerintahan
Kantor Camat
Kantor Kepala Desa
Kantor Pemerintah Lainnya

Kesehatan
Puskesmas/Puskesmas Pembantu

Keamanan
Kantor Polisi
Instalasi TNI (AD/AL/AU)

Perbatasan
Masjid
Gereja

Pemakaman
Pemakaman Umum

Perhubungan
SPBU
Terminal Bus
Kantor Pos

Perekonomian
Pasar

Pendidikan
Pendidikan Anak Usia Dini
Pendidikan Dasar
Pendidikan Menengah Pertama
Pendidikan Menengah Umum

NOMOR	KOORDINAT GEOGRAFIS		KOORDINAT UTM	
	LINTANG	BUJUR	X	Y
P1	4°34'45.49"S	105°11'38.58"E	514945	9493931
P2	4°34'31.05"S	105°11'50.54"E	515315	9494401
P3	4°34'36.04"S	105°11'59.74"E	515615	9494251
P4	4°34'28.48"S	105°12'04.59"E	515765	9494484
P5	4°34'21.26"S	105°12'04.52"E	515765	9494684
P6	4°34'14.04"S	105°12'04.45"E	515764	9494884
P7	4°34'06.82"S	105°12'04.38"E	515762	9495084
P8	4°34'14.96"S	105°12'03.93"E	515751	9494834
P9	4°34'23.10"S	105°12'03.48"E	515737	9494584
P10	4°34'31.24"S	105°12'03.03"E	515724	9494334
P11	4°34'39.38"S	105°12'02.58"E	515710	9494084
P12	4°34'47.51"S	105°12'02.13"E	515696	9493834
P13	4°34'55.51"S	105°12'01.68"E	515682	9493587
P14	4°34'55.73"S	105°12'09.72"E	515931	9493580
P15	4°34'55.95"S	105°12'17.76"E	516180	9493573
P16	4°34'56.17"S	105°12'25.80"E	516429	9493566
P17	4°34'56.39"S	105°12'33.84"E	516678	9493559
P18	4°34'56.61"S	105°12'41.88"E	516927	9493552
P19	4°34'56.83"S	105°12'49.92"E	517176	9493545
P20	4°34'57.05"S	105°12'57.96"E	517425	9493538
P21	4°34'57.27"S	105°13'06.00"E	517674	9493531
P22	4°34'57.49"S	105°13'14.04"E	517923	9493524
P23	4°34'57.71"S	105°13'22.08"E	518172	9493517
P24	4°34'57.93"S	105°13'30.12"E	518421	9493510
P25	4°34'58.15"S	105°13'38.16"E	518670	9493503
P26	4°34'58.37"S	105°13'46.20"E	518919	9493496
P27	4°34'58.59"S	105°13'54.24"E	519168	9493489
P28	4°34'58.81"S	105°14'02.28"E	519417	9493482
P29	4°34'59.03"S	105°14'10.32"E	519666	9493475
P30	4°34'59.25"S	105°14'18.36"E	519915	9493468
P31	4°34'59.47"S	105°14'26.40"E	520164	9493461
P32	4°34'59.69"S	105°14'34.44"E	520413	9493454
P33	4°34'59.91"S	105°14'42.48"E	520662	9493447
P34	4°35'00.13"S	105°14'50.52"E	520911	9493440
P35	4°35'00.35"S	105°14'58.56"E	521160	9493433
P36	4°35'00.57"S	105°15'06.60"E	521409	9493426
P37	4°35'00.79"S	105°15'14.64"E	521658	9493419
P38	4°35'01.01"S	105°15'22.68"E	521907	9493412
P39	4°35'01.23"S	105°15'30.72"E	522156	9493405
P40	4°35'01.45"S	105°15'38.76"E	522405	9493398
P41	4°35'01.67"S	105°15'46.80"E	522654	9493391
P42	4°35'01.89"S	105°15'54.84"E	522903	9493384
P43	4°35'02.11"S	105°16'02.88"E	523152	9493377
P44	4°35'02.33"S	105°16'10.92"E	523401	9493370
P45	4°35'02.55"S	105°16'18.96"E	523650	9493363
P46	4°35'02.77"S	105°16'27.00"E	523899	9493356
P47	4°35'02.99"S	105°16'35.04"E	524148	9493349
P48	4°35'03.21"S	105°16'43.08"E	524397	9493342
P49	4°35'03.43"S	105°16'51.12"E	524646	9493335
P50	4°35'03.65"S	105°16'59.16"E	524895	9493328
P51	4°35'03.87"S	105°17'07.20"E	525144	9493321
P52	4°35'04.09"S	105°17'15.24"E	525393	9493314
P53	4°35'04.31"S	105°17'23.28"E	525642	9493307
P54	4°35'04.53"S	105°17'31.32"E	525891	9493300
P55	4°35'04.75"S	105°17'39.36"E	526140	9493293
P56	4°35'04.97"S	105°17'47.40"E	526389	9493286
P57	4°35'05.19"S	105°17'55.44"E	526638	9493279
P58	4°35'05.41"S	105°18'03.48"E	526887	9493272
P59	4°35'05.63"S	105°18'11.52"E	527136	9493265
P60	4°35'05.85"S	105°18'19.56"E	527385	9493258
P61	4°35'06.07"S	105°18'27.60"E	527634	9493251
P62	4°35'06.29"S	105°18'35.64"E	527883	9493244
P63	4°35'06.51"S	105°18'43.68"E	528132	9493237
P64	4°35'06.73"S	105°18'51.72"E	528381	9493230
P65	4°35'06.95"S	105°18'59.76"E	528630	9493223
P66	4°35'07.17"S	105°19'07.80"E	528879	9493216
P67	4°35'07.39"S	105°19'15.84"E	529128	9493209
P68	4°35'07.61"S	105°19'23.88"E	529377	9493202
P69	4°35'07.83"S	105°19'31.92"E	529626	9493195
P70	4°35'08.05"S	105°19'39.96"E	529875	9493188
P71	4°35'08.27"S	105°19'48.00"E	530124	9493181
P72	4°35'08.49"S	105°19'56.04"E	530373	9493174
P73	4°35'08.71"S	105°20'04.08"E	530622	9493167
P74	4°35'08.93"S	105°20'12.12"E	530871	9493160
P75	4°35'09.15"S	105°20'20.16"E	531120	9493153
P76	4°35'09.37"S	105°20'28.20"E	531369	9493146
P77	4°35'09.59"S	105°20'36.24"E	531618	9493139
P78	4°35'09.81"S	105°20'44.28"E	531867	9493132
P79	4°35'10.03"S	105°20'52.32"E	532116	9493125
P80	4°35'10.25"S	105°21'00.36"E	532365	9493118
P81	4°35'10.47"S	105°21'08.40"E	532614	9493111
P82	4°35'10.69"S	105°21'16.44"E	532863	9493104
P83	4°35'10.91"S	105°21'24.48"E	533112	9493097
P84	4°35'11.13"S	105°21'32.52"E	533361	9493090
P85	4°35'11.35"S	105°21'40.56"E	533610	9493083
P86	4°35'11.57"S	105°21'48.60"E	533859	9493076
P87	4°35'11.79"S	105°21'56.64"E	534108	9493069
P88	4°35'12.01"S	105°22'04.68"E	534357	9493062
P89	4°35'12.23"S	105°22'12.72"E	534606	9493055
P90	4°35'12.45"S	105°22'20.76"E	534855	9493048
P91	4°35'12.67"S	105°22'28.80"E	535104	9493041
P92	4°35'12.89"S	105°22'36.84"E	535353	9493034
P93	4°35'13.11"S	105°22'44.88"E	535602	9493027
P94	4°35'13.33"S	105°22'52.92"E	535851	9493020
P95	4°35'13.55"S	105°23'00.96"E	536100	9493013
P96	4°35'13.77"S	105°23'09.00"E	536349	9493006
P97	4°35'13.99"S	105°23'17.04"E	536598	9492999
P98	4°35'14.21"S	105°23'25.08"E	536847	9492992
P99	4°35'14.43"S	105°23'33.12"E	537096	9492985
P100	4°35'14.65"S	105°23'41.16"E	537345	9492978
P101	4°35'14.87"S	105°23'49.20"E	537594	9492971
P102	4°35'15.09"S	105°23'57.24"E	537843	9492964
P103	4°35'15.31"S	105°24'05.28"E	538092	9492957
P104	4°35'15.53"S	105°24'13.32"E	538341	9492950
P105	4°35'15.75"S	105°24'21.36"E	538590	9492943
P106	4°35'15.97"S	105°24'29.40"E	538839	9492936
P107	4°35'16.19"S	105°24'37.44"E	539088	9492929
P108	4°35'16.41"S	105°24'45.48"E	539337	9492922
P109	4°35'16.63"S	105°24'53.52"E	539586	9492915
P110	4°35'16.85"S	105°25'01.56"E	539835	9492908
P111	4°35'17.07"S	105°25'09.60"E	540084	9492901
P112	4°35'17.29"S	105°25'17.64"E	540333	9492894
P113	4°35'17.51"S	105°25'25.68"E	540582	9492887
P114	4°35'17.73"S	105°25'33.72"E	540831	9492880
P115	4°35'17.95"S	105°25'41.76"E	541080	9492873
P116	4°35'18.17"S	105°25'49.80"E	541329	9492866
P117	4°35'18.39"S	105°25'57.84"E	541578	9492859
P118	4°35'18.61"S	105°26'05.88"E	541827	9492852
P119	4°35'18.83"S	105°26'13.92"E	542076	9492845
P120	4°35'19.05"S	105°26'21.96"E	542325	9492838
P121	4°35'19.27"S	105°26'30.00"E	542574	9492831
P122	4°35'19.49"S	105°26'38.04"E	542823	9492824
P123	4°35'19.71"S	105°26'46.08"E	543072	9492817
P124	4°35'19.93"S	105°26'54.12"E	543321	9492810
P125	4°35'20.15"S	105°27'02.16"E	543570	9492803
P126	4°35'20.37"S	105°27'10.20"E	543819	9492796
P127	4°35'20.59"S	105°27'18.24"E	544068	9492789
P128	4°35'20.81"S	105°27'26.28"E	544317	9492782
P129	4°35'21.03"S	105°27'34.32"E	544566	9492775
P130	4°35'21.25"S	105°27'42.36"E	544815	9492768
P131	4°35'21.47"S	105°27'50.40"E	545064	9492761
P132	4°35'21.69"S	105°27'58.44"E	545313	9492754
P133	4°35'21.91"S	105°28'06.48"E	545562	9492747
P134	4°35'22.13"S	105°28'14.52"E	545811	9492740
P135	4°35'22.35"S	105°28'22.56"E	546060	9492733
P136	4°35'22.57"S	105°28'30.60"E	546309	9492726
P137	4°35'22.79"S	105°28'38.64"E	546558	9492719
P138	4°35'23.01"S	105°28'46.68"E	546807	9492712
P139	4°35'23.23"S	105°28'54.72"E	547056	9492705
P140	4°35'23.45"S	105°29'02.76"E	547305	9492698
P141	4°35'23.67"S	105°29'10.80"E	547554	9492691
P142	4°35'23.89"S	105°29'18.84"E	547803	9492684
P143	4°35'24.11"S	105°29'26.88"E	548052	9492677
P144	4°35'24.33"S	105°29'34.92"E	548301	9492670
P145	4°35'24.55"S	105°29'42.96"E	548550	9492663
P146	4°35'24.77"S	105°29'51.00"E	548799	9492656
P147	4°35'24.99"S	105°29'59.04"E	549048	9492649
P148	4°35'25.21"S	105°30'07.08"E	549297	9492642
P149	4°35'25.43"S	105°30'15.12"E	549546	9492635
P150	4°35'25.65"S	105°30'23.16"E	549795	9492628
P151	4°35'25.87"S	105°30'31.20"E	550044	9492621
P152	4°35'26.09"S	105°30'39.24"E	550293	9492614
P153	4°35'26.31"S	105°30'47.28"E	550542	9492607
P154	4°35'26.53"S	105°30'55.32"E	550791	9492600
P155	4°35'26.75"S	105°31'03.36"E	551040	9492593
P156	4°35'26.97"S	105°31'11.40"E	551289	9492586
P157	4°35'27.19"S	105°31'19.44"E	551538	9492579
P158	4°35'27.41"S	105°31'27.48"E	551787	9492572
P159	4°35'27.63"S	105°31'35.52"E	552036	9492565
P160	4°35'27.85"S	105°31'43.56"E	552285	9492558
P161	4°35'28.07"S	105°31'51.60"E	552534	9492551
P162	4°35'28.29"S	105°31'59.64"E	552783	9492544
P163	4°35'28.51"S	105°32'07.68"E	553032	9492537
P164	4°35'28.73"S	105°32'15.72"E	553281	9492530
P165	4°35'28.95"S	105°32'23.76"E	553530	9492523
P166	4°35'29.17"S	105°32'31.80"E	553779	9492516
P167	4°35'29.39"S	105°32'39.84"E	554028	9492509
P168	4°35'29.61"S	105°32'47.88"E	554277	9492502
P169	4°35'29.83"S	105°32'55.92"E	554526	9492495
P170	4°35'30.05"S	105°33'03.96"E	554775	9492488
P171	4°35'30.27"S	105°33'12.00"E	555024	9492481
P172	4°35'30.49"S	105°33'20.04"E	555273	9492474
P173	4°35'30.71"S	105°33'28.08"E	555522	9492467
P174	4°35'30.93"S	105°33'36.12"E	555771	9492460
P175	4°35'31.15"S	105°33'44.16"E	556020	9492453
P176	4°35'31.37"S	105°33'52.20"E	556269	9492446
P177	4°35'31.59"S	105°34'00.24"E	556518	9492439
P178	4°35'31.81"S	105°34'08.28"E	556767	9492432
P179	4°35'32.03"S	105°34'16.32"E	557016	9492425
P180	4°35'32.25"S	105°34'24.36"E	557265	9492418
P181	4°35'32.47"S	105°34'32.40"E	557514	9492411
P182	4°35'32.69"S	105°34'40.44"E	557763	9492404
P183	4°35'32.91"S	105°34'48.48"E	558012	9492397
P184	4°35'33.13"S	105°34'56.52"E	558261	9492390
P185	4°35'33.35"S	105°35'04.56"E	558510	9492383
P186	4°35'33.57"S	105°35'12.60"E	558759	9492376
P187	4°35'33.79"S	105°35'20.64"E	559008	9492369
P188	4°35'34.01"S	105°35'28.68"E	559257	9492362
P189	4°35'34.23"S	105°35'36.72"E	559506	9492355
P190	4°35'34.45"S	105°35'44.76"E	559755	9492348
P191	4°35'34.67"S	105°35'52.80"E	560004	9492341
P192	4°35'34.89"S	105°36'00.84"E	560253	9492334
P193	4°35'35.11"S	105°36'08.88"E	560502	9492327
P194	4°35'35.33"S	105°36'16.92"E	560751	9492320
P195	4°35'35.55"S	105°36'24.96"E	561000	9492313
P196	4°35'35.77"S	105°36'33.00"E	561249	9492306
P197	4°35'35.99"S	105°36'41.04"E	561498	9492299
P198	4°35'36.21"S	105°36'49.08"E	561747	9492292
P199	4°35'36.43"S	105°36'57.12"E	561996	9492285
P200	4°35'36.65"S	105°37'05.16"E	562245	9492278
P201	4°35'36.87"S	105°37'13.20"E	562494	9492271
P202	4°35'37.09"S	105°37'21.24"E	562743	9492264
P203	4°35'37.31"S	105°37'29.28"E	562992	9492257
P204	4°35'37.53"S	105°37'37.32"E	563241	9492250
P205	4°35'37.75"S	105°37'45.36"E	563490	9492243
P206	4°35'37.97"S	105°37'53.40"E	563739	9492236
P207	4°35'38.19"S	105°38'01.44"E	563988	9492229
P208	4°35'38.41"S	105°38'09.48"E	564237	9492222
P209	4°35'38.63"S	105°38'17.52"E	564486	9492215
P210	4°35'38.85"S	105°38'25.56"E	564735	9492208
P211	4°35'39.07"S	105°38'33.60"E	564984	9492201
P212	4°35'39.29"S	105°38'41.64"E	565233	9492194
P213	4°35'39.51"S	105°38'49.68"E	565482	9492187
P214	4°35'39.73"S	105°38'57.72"E	565731	9492180
P215	4°35'39.95"S	105°39'05.76"E	565980	9492173
P216	4°35'40.17"S	105°39'13.80"E	566229	9492166
P217	4°35'40.39"S	105°39'21.84"E	566478	9492159
P218	4°35'40.61"S	105°39'29.88"E	566727	9492152
P219	4°35'40.83"S	105°39'37.92"E	566976	9492145
P220	4°35'41.05"S	105°39'45.96"E	567225	9492138
P221	4°35'41.27"S	105°39'54.00"E	567474	9492131
P222	4°35'41.49"S	105°40'02.04"E	567723	9492124
P223	4°35'41.71"S	105°40'10.08"E	567972	9492117
P224	4°35'41.93"S	105°40'18.12"E	568221	9492110
P225	4°35'42.15"S	105°40'26.16"E	568470	9492103
P226	4°35'42.37"S	105°40'34.20"E	568719	9492096
P227	4°35'42.59"S	105°40'42.24"E	568968	9492089
P228	4°35'42.81"S	105°40'50.28"E	569217	9492082
P229	4°35'43.03"S	105°40'58.32"E	569466	9492075
P230	4°35'43.25"S	105°41'06.36"E	569715	9492068
P231	4°35'43.47"S	105°41'14.40"E	569964	9492061
P232	4°35'43.69"S	105°41'22.44"E	570213	9492054
P233	4°35'43.91"S	105°41'30.48"E	570462	9492047
P234	4°35'44.13"S	105°41'38.52"E	570711	9492040
P235	4°35'44.35"S	105°41'46.56"E	570960	9492033
P236	4°35'44.57"S	105°41'54.60"E	571209	9492026
P237	4°35'44.79"S	105°42'02.64"E	571458	9492019
P238	4°35'45.01"S	105°42'10.68"E	571707	9492012
P239	4°35'45.23"S	105°42'18.72"E	571956	9492005
P240	4°35'45.45"S	105°42'26.76"E	572205	9491998
P241	4°35'45.67"S	105°42'34.80"E	572454	9491991
P242	4°35'45.89"S	105°42'42.84"E	572703	9491984
P243	4°35'46.11"S	105°42'50.88"E	572952	9491977
P244	4°35'46.33"S	105°42'58.92"E	573201	9491970
P245	4°35'46.55"S	105°43'06.96"E	573450	9491963
P246	4°35'46.77"S	105°43'15.00"E	573699	9491956
P247	4°35'46.99"S	105°43'23.04"E	573948	9491949
P248	4°35'47.21"S	105°43'31.08"E	574197	9491942
P249	4°35'47.43"S	105°43'39.12"E	574446	9491935
P250	4°35'47.65"S	105°43'47.16"E	574695	9491928
P251	4°35'47.87"S	105°43'55.20"E	574944	9491921
P252	4°35'48.09"S	105°44'03.24"E	575193	9491914
P253	4°35'48.31"S	105°44'11.28"E	575442	9491907
P254	4°35'48.53"S	105°44'19.32"E	575691	9491900
P255	4°35'48.75"S	105°44'27.36"E	575940	9491893
P256	4°35'48.97"S	105°44'35.40"E	576189	9491886
P257	4°35'49.19"S	105°44'43.44"E	576438	9491879
P258	4°35'49.41"S	105°44'51.48"E	576687	9491872
P259	4°35'49.63"S	105°44'59.52"E	576936	9491865
P260	4°35'49.85"S	105°45'07.56"E	577185	9491858
P261	4°35'50.07"S	105°45'15.60"E	577434	9491851
P262	4°35'50.29"S	105°45'23.64"E	577683	9491844
P263	4°35'50.51"S	105°45'31.68"E	577932	9491837
P264	4°35'50.73"S	105°45'39.72"E	578181	9491830
P265	4°35'50.95"S	105°45'47.76"E	578430	9491823
P266	4°35'51.17"S	105°45'55.80"E	578679	9491816
P267	4°35'51.39"S	105°46'03.84"E	578928	9491809
P268	4°35'51.61"S	105°46'11.88"E	579177	9491802
P269	4°35'51.83"S	105°46'19.92"E	579426	9491795
P270	4°35'52.05"S	105°46'27.96"E	579675	9491788
P271	4°35'52.27"S	105°46'36.00"E	579924	9491781
P272	4°35'52.49"S	105°46'44.04"E	580173	9491774
P273	4°35'52.71"S	105°46'52.08"E	580422	9491767
P274	4°35'52.93"S	105°47'00.12"E	580671	9491760
P275	4°35'53.15"S	105°47'08.16"E	580920	9491753
P276	4°35'53.37"S	105°47'16.20"E	581169	9491746
P277	4°35'53.59"S	105°47'24.24"E	581418	9491739
P278	4°35'53.81"S	105°47'32.28"E	581667	9491732
P279	4°35'54.03"S	105°47'40.32"E	581916	9491725
P280	4°35'54.25"S	105°47'48.36"E	582165	9491718
P281	4°35'54.47"S	105°47'56.40"E	582414	9491711
P282	4°35'54.69"S	105°48'04.44"E	582663	9491704
P283	4°35'54.91"S	105°48'12.48"E	582912	9491697
P284	4°35'55.13"S	105°48'20.52"E	583161	9491690
P285	4°35'55.35"S	105°48'28.56"E	583410	9491683
P286	4°35'55.57"S	105°48'36.60"E	583659	9491676
P287	4°35'55.79"S	105°48'44.64"E	583908	9491669
P288	4°35'56.01"S	105°48'52.68"E	584157	9491662
P289	4°35'56.23"S	105°49'00.72"E	584406	9491655
P290	4°35'56.45"S	105°49'08.76"E	584655	9491648
P291	4°35'56.67"S	105°49'16.80"E	584904	9491641
P292	4°35'56.89"S	105°49'24.84"E	585153	9491634
P293	4°35'57.11"S	105°49'32.88"E	585402	9491627
P294	4°35'57.33"S	105°49'40.92"E	585651	9491620
P295	4°35'57.55"S	105°49'48.96"E	585900	9491613
P296	4°35'57.77"S	105°49'57.00"E	586149	9491606
P297	4°35'57.99"S	105°50'05.04"E	586398	9491599
P298	4°35'58.21"S	105°50'13.08"E	586647	9491592
P299	4°35'58.43"S	105°50'21.12"E	586896	9491585
P300	4°35'58.65"S	105°50'29.16"E	587145	9491578
P301	4°35'58.87"S	105°50'37.20"E	587394	9491571
P302	4°35'59.09"S	105°50'45.24"E	587643	9491564
P303	4°35'59.31"S	105°50'53.28"E	587892	9491557
P304	4°35'59.53"S	105°51'01.32"E	588141	9491550
P305	4°35'59.75"S	105°51'09.36"E	588390	9491543
P306	4°35'59.97"S	105°51'17.40"E	588639	9491536
P307	4°36'00.19"S	105°51'25.44"E	588888	9491529
P308	4°36'00.41"S	105°51'33.48"E	589137	9491522
P309	4°36'00.63"S	105°51'41.52"E	589386	9491515
P310	4°36'00.85"S	105°51'49.56"E	589635	9491508
P311	4°36'01.07"S	105°51'57.60"E	589884	9491501
P312	4°36'01.29"S	105°52'05.64"E	590133	9491494
P313	4°36'01.51"S	105°52'13.68"E	590382	9491487
P314	4°36'01.73"S	105°52'21.72"E	590631	9491480
P315	4°36'01.95"S	105°52'29.76"E	590880	9491473
P316	4°36'02.17"S	105°52'37.80"E	591129	9491466
P317	4°36'02.39"S	105°52'45.84"E	591378	9491459
P318	4°36'02.61"S	105°52'53.88"E	591627	9491452
P319	4°36'02.83"S	105°53'01.92"E	591876	9491445
P320	4°36'03.05"S	105°53'09.96"E	592125	9491438
P321	4°36'03.27"S	105°53'18.00"E	592374	9491431
P322	4°36'03.49"S	105°53'26.04"E	592623	9491424
P323	4°36'03.71"S	105°53'34.08"E	592872	9491417
P324	4°36'03.93"S	105°53'42.12"E	593121	9491410
P325	4°36'04.15"S	105°53'50.16"E	593370	9491403
P326	4°36'04.37"S	105°53'58.20"E	593619	9491396
P327	4°36'04.59"S	105°54'06.24"E	593868	9491389
P328	4°36'04.81"S	105°54'14.28"E	594117	9491382
P329	4°36'05.03"S	105°54'22.32"E	594366	9491375
P330	4°36'05.25"S	105°54'30.36"E	594615	9491368
P331	4°36'05.47"S	105°54'38.40"E	594864	9491361
P332	4°36'05.69"S	105°54'46.44"E	595113	9491354
P333	4°36'05.91"S	105°54'54.48"E	595362	9491347
P334	4°36'06.13"S	105°55'02.52"E	595611	9491340
P335	4°36'06.35"S	105°55'10.56"E	595860	9491333
P336	4°36'06.57"S	105°55'18.60"E	596109	9491326
P337	4°36'06.79"S	105°55'26.64"E	596358	9491319
P338	4°36'07.01"S	105°55'34.68"E	596607	9491312
P339	4°36'07.23"S	105°55'42.72"E	596856	9491305
P340	4°36'07.45"S	105°55'50.76"E	597105	9491298
P341	4°36'07.67"S	105°55'58.80"E	597354	9491291
P342	4°36'07.89"S	105°56'06.84"E	597603	9491284
P343	4°36'08.11"S	105°56'14.88"E	597852	9491277
P344	4°36'08.33"S	105°56'22.92"E	598101	9491270
P345	4°36'08.55"S	105°56'30.96"E	598350	9491263
P346	4°36'08.77"S	105°56'39.00"E	598599	9491256
P347	4°36'08.99"S	105°56'47.04"E	598848	9491249
P348	4°36'09.21"S	105°56'55.08"E	599097	9491242
P349	4°36'09.43"S	105°57'03.12"E	599346	9491235
P350	4°36'09.65"S	105°57'11.16"E	599595	9491228
P351	4°36'09.87"S	105°57'19.20"E	599844	9491221
P352	4°36'10.09"S	105°57'27.24"E	600093	9491214
P353	4°36'10.31"S	105°57'35.28"E	600342	9491207
P354	4°36'10.53"S	105°57'43.32"E	600591	9491200
P355	4°36'10.75"S	105°57'51.36"E	600840	9491193
P356	4°36'10.97"S	105°57'59.40"E	601089	9491186
P357	4°36'11.19"S	105°58'07.44"E	601338	9491179
P358	4°36'11.41"S	105°58'15.48"E	601587	9491172
P359	4°36'11.63"S	105°58'23.52"E	601836	9491165
P360	4°36'11.85"S	105°58'31.56"E	602085	9491158
P361	4°36'12.07"S	105°58'39.60"E	602334	9491151
P362	4°36'12.29"S	105°58'47.64"E	602583	9491144
P363	4°36'12.51"S	105°58'55.68"E	602832	9491137
P364	4°36'12.73"S	105°59'03.72"E	603081	9491130
P365	4°36'12.95"S	105°59'11.76"E	603330	9491123
P366	4°36'13.17"S	105°59'19.80"E	603579	9491116
P367	4°36'13.39"S	105°59'27.84"E	603828	9491109
P368	4°36'13.61"S	105°59'35.88"E	604077	9491102
P369	4°36'13.83"S	105°59'43.92"E	604326	9491095
P370	4°36'14.05"S	105°59'51.96"E	604575	9491088
P371	4°36'14.27"S	106°00'00.00"E	604824	9491081
P372	4°36'14.49"S	106°00'08.04"E	605073	9491074
P373	4°36'14.71"S	106°00'16.08"E	605322	9491067
P374	4°36'14.93"S	106°00'24.12"E	605571	9491060
P375	4°36'15.15"S	106°00'32.16"E	605820	9491053
P376	4°36'15.37"S	106°00'40.20"E	606069	9491046
P377	4°36'15.59"S	106°00'48.24"E	606318	9491039
P378	4°36'15.81"S	106°00'56.28"E	606567	9491032
P379	4°36'16.03"S	106°01'04.32"E	606816	9491025
P380	4°36'16.25"S	106°01'12.36"E	607065	9491018

LAMPIRAN II:
PERATURAN DAERAH TULANG BAWANG BARAT
NOMOR 6 TAHUN 2022
TENTANG
PERUBAHAN STATUS SEBAGIAN WILAYAH KELURAHAN MULYA ASRI MENJADI TIYUH MEKAR ASRI KECAMATAN TULANG BAWANG TENGAH

PETA WILAYAH KELURAHAN MULYA ASRI SESUDAH PERUBAHAN STATUS

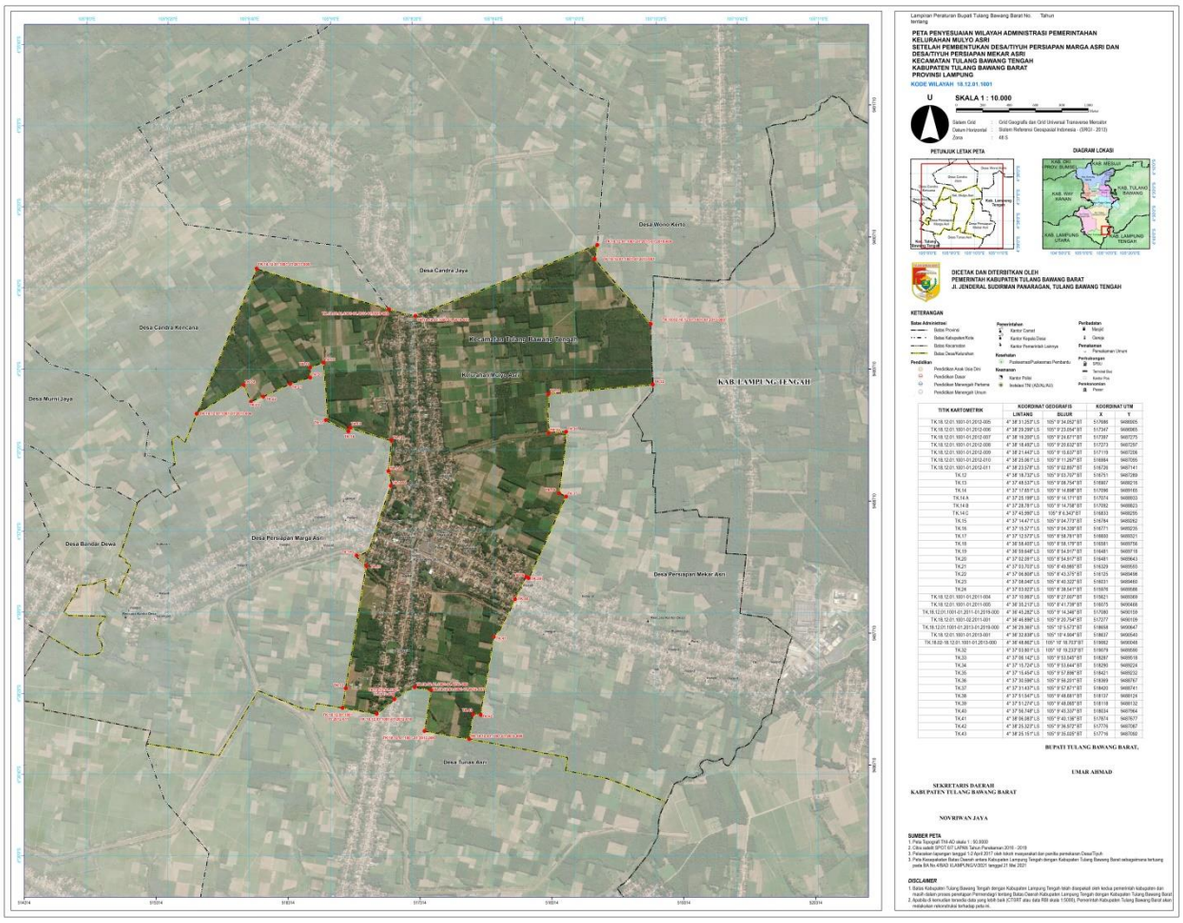

Pj. BUPATI TULANG BAWANG BARAT,

dto.

ZAIDIRINA

Salinan sesuai dengan aslinya
KEPALA BAGIAN HUKUM,

BUDI SUGIYANTO, S.H., M.H.
NIP 197805222001011009

LAMPIRAN III:
PERATURAN DAERAH TULANG BAWANG BARAT
NOMOR 6 TAHUN 2022
TENTANG
PERUBAHAN STATUS SEBAGIAN WILAYAH KELURAHAN MULYA ASRI MENJADI TIYUH MEKAR ASRI KECAMATAN TULANG BAWANG TENGAH

PETA TIYUH MEKAR ASRI

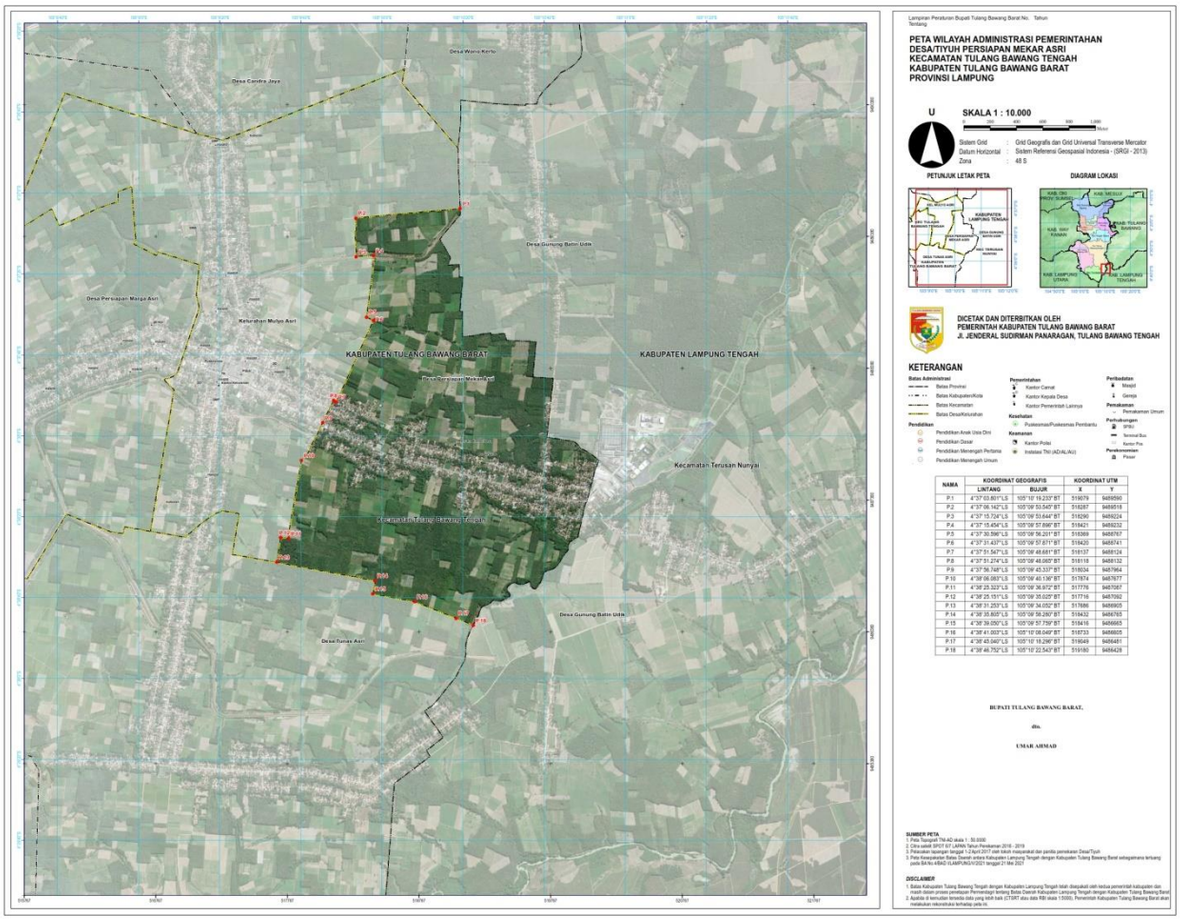

Pj. BUPATI TULANG BAWANG BARAT,

dto.

ZAIDIRINA

Salinan sesuai dengan aslinya
KEPALA BAGIAN HUKUM,

BUDI SUGIYANTO, S.H., M.H.
NIP 197805222010011009